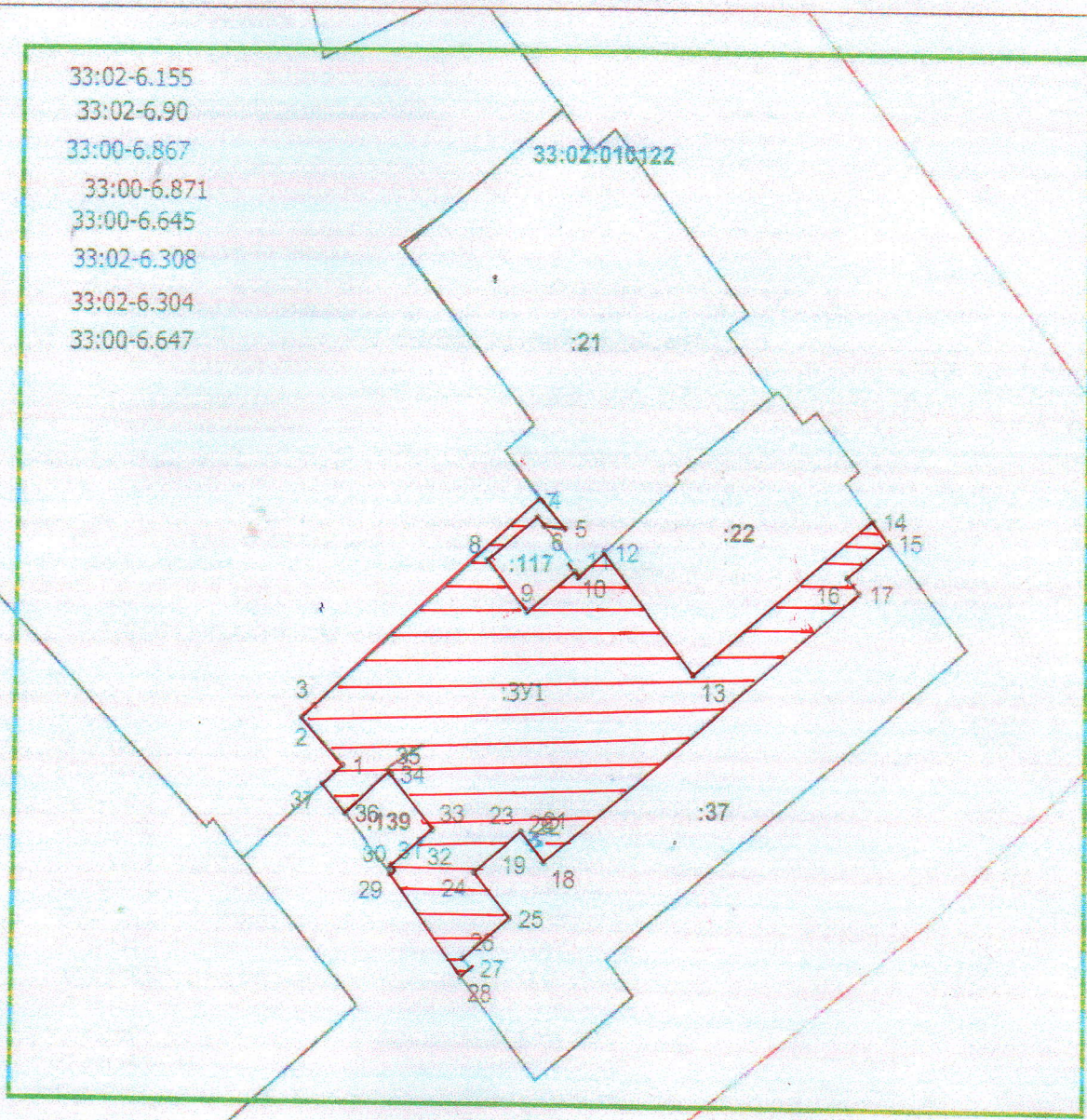








33:02-6.155
 33:02-6.90
 33:00-6.867
 33:00-6.871
 33:00-6.645
 33:02-6.308
 33:02-6.304
 33:00-6.647



Масштаб 1:1000

Условные обозначения:

-  часть границы земельного участка, существующая в ЕГРН
-  граница кадастрового квартала
-  характерная точка границы земельного участка, существующая в ЕГРН
-  кадастровый номер или обозначение земельного участка
-  номер характерной точки границы земельного участка
-  номер кадастрового квартала