










МСК-33  
Масштаб 1:500

**Условные обозначения:**

-  n3 - образуемая точка, сведения о которой позволяют однозначно определить ее местоположение
-  - вновь образованная часть границы, сведения о которой достаточны для определения ее местоположения
-  - Существующая часть границы, имеющиеся в ЕГРН сведения о которой достаточны для определения ее местоположения
- 33:02:010710:1 - кадастровый номер земельного участка
- 33:02:010710 - номер кадастрового квартала
-  - граница кадастрового квартала
-  - схематическое отображение территории общего пользования
-  33.02.0.5 - обозначение зоны с особыми условиями использования территории
-  - часть границы зоны с особыми условиями использования территории
-  33.02.1.17 - обозначение территориальной зоны
-  - часть границы территориальной зоны